

En förare över klättringen på

# Jällsjöklippan




Erik Kuiper

v. 0.1.0

2011-05-01

# Huvudväggen



- |  |                   |   |                  |
|--|-------------------|---|------------------|
| 1 ?<br>Håkan (2010)  | 5 trad            | 5 ?<br>Olle Welin (2010)                      | 7-<br>trad.      |
| 2 <b>Hockeyfeber</b><br>Lars Lindley, Erik Carlsson (2010)<br>Toppankare i träd. | 7a<br>sport, 5bb  | 6 <b>Rampfeber</b><br>Lars Lindley (2010)     | 8a<br>sport, 5bb |
| 3 <b>Dagen efter igår</b><br>Erik Carlsson (2010)?                               | 6c+<br>sport, 6bb | 7 <b>Amazing Laze</b><br>Erik Carlsson (2011) | 7b<br>sport, 6bb |
| 4 <b>The fart boys</b><br>Erik Carlsson (2011)                                   | 7-<br>mix, 2bb    | 8 ?<br>Olle Welin (2010)                      | 7-<br>mix, 2bb   |

## Lilla klippan




Jag vet inte var denna klippan ligger, men det har gjorts en led på den.

- |                          |             |
|--------------------------|-------------|
| 9 ?<br>Olle Welin (2010) | 7a<br>sport |
|--------------------------|-------------|

## Sjöväggen

Sjöväggen ligger förbi huvudväggen borta vid sjön. Här är ännu inga leder gjorda.

# Huvudväggen



## Inledning

Denna förare är en av flera som jag har och håller på att ta fram för att publicera på nätet. Den senaste utgåvan kan alltid hittas på <http://www.linkopingsklatterklubb.se/index.php/forare.html>.

Hittar du något fel eller vill göra något tillägg till föraren så maila mig så för jag in det i nästa version. Av praktiska skäl kan jag bara föra in material där upphovsrättsinnehavaren ger mig obegränsad rättighet att förändra och publicera det insända materialet.

/Erik Kuiper (forarerik@gmail.com)

## Klippan

Den vänstra delen av huvudväggen ligger öppet, medan den högra delen är lite skuggad. Det ligger en sankmark nedanför klippan så det är risk att det blir mygigt på sommaren.

## Access

Obegränsad.

## Gradering

I förarens används två graderingsskalor, den svenska och den franska. För naturligt säkrade leder och mixleder används den svenska graderingen. För sportklätterleder används den franska. För ett ungefärligt förhållande mellan skalorna se tabellen till höger.

## Vägbeskrivning

Från Linköping kör väg 35 mot Åtvidaberg. I rondellen vid Vårdsberg sväng av vänster mot Askeby och Björsäter. I Björsäter sväng vänster mot Ringarum. 2 kilometer efter Yxnerums kyrka kommer det två stora block på varsin sida av vägen (precis vid vägen dessutom så det går inte missa). Sväng strax där efter in till vänster. Kör in 400 m och parkera i slutet av en S-kurva. Huvudväggen ligger nu 100 meter norr om parkeringen.

Parkeringen: N 58,2934, E 16,2400

Huvudväggen: N 58,2946, E 16,2400

Sverige	Frankrike
5-	5a
5	5b
5+	5c
6-	6a
6	6a+
6+	6b
	6b+
7-	6c
7	6c+
7+	7a
	7a+
8-	7b
8	7b+
	7c
8+	7c+