


En förare över klättringen på

# Lägerberget

(Östra Lägern)




Erik Kuiper

v. 1.1.0

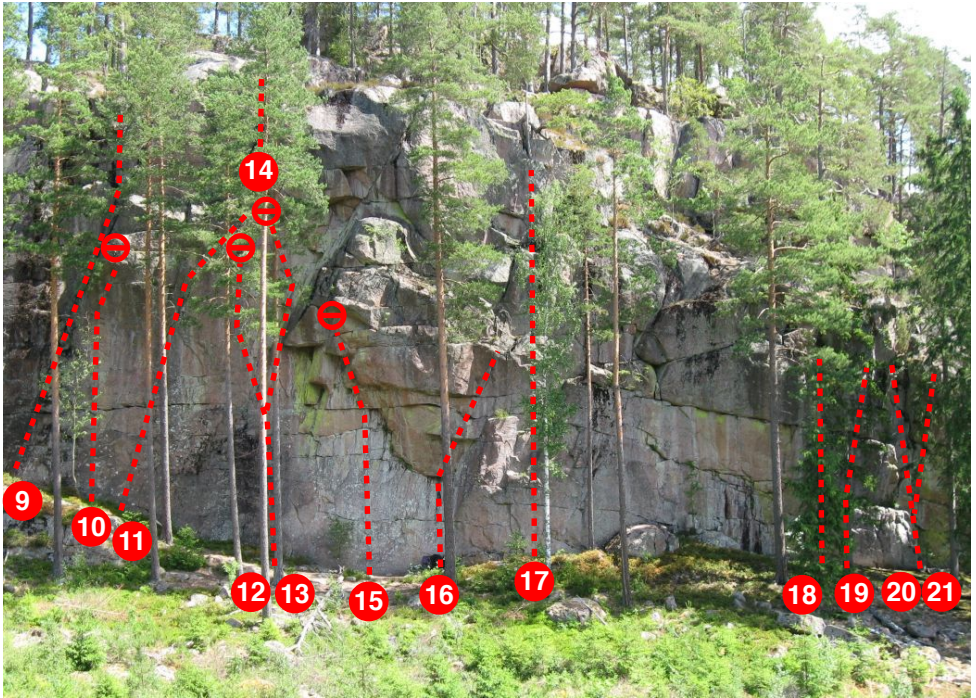
2012-07-21

# Lägerberget – Vänstra delen



- |          |  |           |                          |          |  |            |                          |
|----------|--|-----------|--------------------------|----------|--|------------|--------------------------|
| <b>1</b> | <b>Den yttersta vänstern</b><br>Per Gustavsson (1991)    | <b>5</b>  | <b>15m</b><br>trad.      | <b>5</b> | <b>The Pan within</b><br>Magnus Nordqvist (1995)<br>Ihållande klättring på lister.               | <b>6a</b>  | <b>18m</b><br>sport, 5bb |
| <b>2</b> | <b>En bulldog i mina byxor</b><br>Jonas Håkansson (1995) | <b>6c</b> | <b>10m</b><br>sport, 3bb | <b>6</b> | <b>Blues för lyckliga Lillie **</b><br>Johan Ragnarsson (1994)<br>Ihållande klättring på lister. | <b>6a</b>  | <b>18m</b><br>sport, 6bb |
| <b>3</b> | <b>Till Puh</b><br>Jonas Håkansson (1993)                | <b>5</b>  | <b>20m</b><br>trad.      | <b>7</b> | <b>Inget försök inget misslyckande</b><br>Johan Ragnarsson (1997)                                | <b>7a+</b> | <b>18m</b><br>sport, 6bb |
| <b>4</b> | <b>Träckingroute</b><br>Per Gustavsson (1991)            | <b>5</b>  | <b>18m</b><br>trad.      | <b>8</b> | <b>En engelsman i mina byxor</b><br>Jonas Håkansson (1994)                                       | <b>6</b>   | <b>18m</b><br>trad.      |
|          |  |           |                          | <b>9</b> | <b>Hipp hipp hurra</b><br>Jenny Ragnarsson (1995)  | <b>5-</b>  | <b>20m</b><br>trad.      |

# Lägerberget – Högra delen



- |   |                              |  |                          |
|---|------------------------------|--|--------------------------|
| <b>10 N A P</b><br>Nils Gustavsson (1994)   | <b>7a+</b> 14m<br>sport, 4bb | <b>17 Stängt projekt</b>   |                          |
| <b>11 I mitten, något till vänster</b><br>Johan Ragnarsson (1996)   | <b>6c+</b> 20m<br>sport, 6bb | <b>18 Det var knepigt det här sa Bill</b><br>Johan Ragnarsson (1996) | <b>7</b> 10m<br>mix, 1bb |
| <b>12 Stampe tar syra</b><br>Johan Ragnarsson (1995)  | <b>6b+</b> 14m<br>sport, 7bb | <b>19 Vidgade vyer vortex</b><br>Jonas Håkansson (1994)              | <b>6-</b> 10m<br>trad.   |
| <b>13 Psykokanin **</b><br>Johan Ragnarsson (1995)  | <b>6c+</b> 15m<br>sport, 6bb | <b>20 Elake Måns</b><br>Johan & Jenny Ragnarsson (1995)              | <b>4+</b> 10m<br>trad.   |
| <b>14 Öppet projekt</b>   |                              | <b>21 Fix orkidé</b><br>Jonas Håkansson (1995)                       | <b>6</b> 8m<br>trad.     |
| <b>15 Preparing to fly</b><br>Magnus Nordqvist (1995)   | <b>7a+</b> 10m<br>sport, 4bb | <b>22 Skriet från lekparken</b><br>Johan Håkansson (1996)            | <b>6+</b> 8m<br>mix, 2bb |
| <b>16 Öppet projekt</b><br>Bultat hela vägen upp till toppen. Det är ganska dåligt bultat vid hyllorna och klättringen där är inte så kul. Det skulle gå att göra två leder av den; en kortare med start från marken och en som kör själva toppsprickan, som är avig och rolig, med start från någon av hyllorna. Den som är hugad får köra på. |                              | <b>23 Den extrema högern</b><br>Per G., Anders K (1991)              | <b>5</b> 7m<br>trad.     |

# Inledning

Denna förare är en av flera som jag har och håller på att ta fram för att publicera på nätet. Den senaste utgåvan kan alltid hittas på <http://www.linkopingsklatterklubb.se/index.php/fo-rare.html>. Ett stort tack till de som har lagt upp information om Lägernberget på Sverigeföraren och till Johan Ragnarsson för att ha rättat lite fel och givit oss historien bakom bergets utveckling.

Hittar du något fel eller vill göra något tillägg till fören så maila mig så för jag in det i nästa version. Av praktiska skäl kan jag bara föra in material där upphovsrättsinnehavaren ger mig obegränsad rättighet att förändra och publicera det insända materialet.

/Erik Kuiper (forarerik@gmail.com)

# Vägbeskrivning

Klippan ligger nära sjön Östra Lägern ungefär mitt mellan Tranås och Eksjö.

Från Tranås åker man väg 131 mot Hestra och Österbymo. Sväng höger i Sund mot Forsnäs gård. Precis innan Forsnäs gård sväng höger mot Hestrahult.

Från Eksjö åker man väg 134 åt nordost, mot Österbymo. En dryg halvmil efter Rydsnäs tar man vänster mot Forsnäs gård. Efter att ha passerat Forsnäs gård sväng snett fram åt vänster mot Hestrahult.

Från Kisa åker man väg 134 mot Österbymo och Eksjö. Tre kilometer efter Österbymo tar man höger mot Forsnäs gård. Efter att ha passerat Forsnäs gård sväng snett fram åt vänster mot Hestrahult.

Efter avtaget mot Hestrahult följ vägen en knapp kilometer och sväng sedan vänster vid de första husen i Hestrahult. Följ vägen 3 kilometer och sväng sedan höger mot Lopperyd. Vid Lopperyds gård finns en bra parkering precis innan bommen.

Från parkeringen är det två kilometers promenad till klippan. Fotsätt längs vägen en knapp kilometer till ett T-kors och ta vänster. Vägen kommer nu att gå som ett stort U med två nittiograders högersvängar. Vid den stora vänstersvängen gå in i skogen i ungefär samma riktning som vänsterdelen av U-et. Det är c:a 200 meter genom skogen till klippan.

Parkeringen: N 57,8449, E 15,1455  
(6411452, 508637, SWEREF99 TM)

Klippan: N 57,8403, E 15,1340  
(6410939, 507956, SWEREF99 TM)

# Klippan

Klippan är västvänd och består av rödaktig granit med i huvudsak god friktion. Lutningen är lätt svaaktig till vertikal. För de starka finns det ett antal tak att leka vid. Klippan ligger helt öppet då skogen framför klippan nyligen har avverkats.

Berget upptäcktes från isen när Per Gustavsson och Anders Karlsson var ute och åkte långfärdsskridskor. Året efter klättrades *Den yttersta vänstern*, *Träckingroute* och *Den extrema högern* av ovannämnda gossar och Pelles bror Nisse. Berget låg sedan i träda något år tills Nisse tog Johan och Fredrik Ragnarsson till klippan. Febril aktivitet följde och under ett par års tid gjordes i princip alla de leder som finns där nu. Fortfarande finns det lite potential till nyturen men eftersom kvaliteten på de leder som finns är så god så väljer folk att klättra i stället för att nytura.

# Access

Lägernberget är stängt för klättring fram till 1 juni på grund av häckande korp. Klätterförbud råder också under älgjaktssäsongen, som brukar infalla i november månad.

# Gradering

I förarens används två graderingsskalor, den svenska och den franska. För naturligt säkrade leder och mixleder används den svenska graderingen. För sportklätterleder används den franska. För ett ungefärligt förhållande mellan skalorna se tabellen till höger.

Sverige	Frankrike
5-	5a
5	5b
5+	5c
6-	6a
6	6a+
6+	6b
	6b+
7-	6c
7	6c+
7+	7a
	7a+
8-	7b
8	7b+
	7c
8+	7c+